




NAPUTAK

O uporabi uzletišta i sletišta za
ovjesne jedrilice i parajedrilice
"Tribalj"

Naputak izradio

Parajedriličarski klub Flumen
2010. godine u Rijeci



Marko Hrgetić, pred. PJK Flumen

Sadržaj

LISTA IZMJENA I DOPUNA	2
1. Opći podaci	4
1.1. Namjena uzletišta i sletišta.....	4
1.2. Položaj uzletišta i sletišta.....	4
1.3. Oblik i veličina uzletišta i sletišta.....	4
1.4. Adrese i operatori letjelišta	4
1.5. Vlasnici zemljišta na kojem je uzletište i sletište	5
1.6. Suglasnost o korištenju uzletišta i sletišta.....	5
2. Obilježavanje uzletnog i sletnog mjesta	5
3. Meteorološke karakteristike	5
3.1. Meteorološki podaci.....	5
3.2. Meteorološki minimum.....	6
4. Zona uzletišta i sletišta te letjelišta.....	6
5. Podešavanje visinomjera.....	6
6. Organizacija letenja	6
6.1. Letenje u zoni uzletišta i sletišta.....	6
6.2. Alternativna sletišta	7
7. Osiguranje letenja.....	7
7.1. Pružanje hitne medicinske pomoći:	7
7.2. Postupak za slučaj opasnosti	7
8. Skice i karta	8
8.1. Uzletište – skica	8
8.2. Sletište – skica	9
8.3. <i>Preslika karte 1:50 000 šireg područja s ucrtanom zonom letenja</i>	<i>10</i>
9. Suglasnosti	11

1. Opći podaci

Uzletište „Tribalj“ nalazi se na planinskom grebenu iznad sela Tribalj na 770 m (2526 feet) nadmorske visine te je namijenjeno za polijetanje parajedrilica i ovjesnih jedrilica.

Uzletište "**Tribalj**" nalazi se desno 200 m od vrha "Kozak" jugozapadne padine ogoljelog planinskog masiva iznad Triblja. Do uzletišta vodi asfaltni put. Prvo naseljeno mjesto Tribalj zračne udaljenosti 2 km (cestom 9 km).

Sletište se nalazi kraj sela Baretići, te je oblika nepravilnog peterokuta i travnate je površine. Sletište je na 249 m nadmorske visine.

1.1. Namjena uzletišta i sletišta

Uzletište i sletište su travnate površine i namijenjene su za letenje ovjesnih jedrilica i parajedrilica u svrhu sportskog letenja, te školovanja pilota ovjesne i parajedrilice.

1.2. Položaj uzletišta i sletišta

Uzletište se nalazi na 770 m (2526 feet) nadmorske visine i koristi se u smjerovima : jug, jugozapad, te zapad.

Sletište se nalazi na 249 m (816 feet) nadmorske visine i moguće je sletjeti u smjeru od istok, jug i zapad.

1.3. Oblik i veličina uzletišta i sletišta

Uzletište je pravokutnog oblika i veličine 50 x 100 m.

WGS-84 koordinate referentne točke su: **45°14'22,4"N 14°40'58,8"E**

Sletište Baretići nalazi se sa istočne strane okrenuto od starta strane 400 m od ruba grebena te 3200 m udaljeno od uzletišta. Sletište je nepravilan peterokut sa dimenzijama 110 m x 60 m

WGS-84 koordinate referentne točke su: **45°12'57"N 14°42'21"E**

1.4. Adrese i operatori letjelišta

Parajedriličarski klub Flumen

Milice Jadranić 38b, 51000 Rijeka

Mob: +385 95 814 3976

Tel: 051 681 873

e-pošta: info@pjkflumen.org

www.pjkflumen.org



1.5. Vlasnici zemljišta na kojem je uzletište i sletište

Vlasnik zemljišta na kojemu se nalazi uzletište "Tribalj" su "Hrvatske šume".
Vlasnik zemljišta na kojemu se nalazi sletište Baretići je "Općina Vinodolska".

1.6. Suglasnost o korištenju uzletišta i sletišta

Vlasnici su svojim potpisom dozvolili korištenje zemljišta za uzletišta i sletišta. Suglasnosti vlasnika zemljišta nalaze se u prilogu.

2. **Obilježavanje uzletnog i sletnog mjesta**

Na mjestu polijetanja i slijetanja nalazi se tabla na kojoj su napisani osnovni podaci o uzletištu, sletištu i operatoru, te vjetrokazi-pokazivači smjera vjetra. Uzletište i sletište su travnate površine.

3. **Meteorološke karakteristike**

3.1. Meteorološki podaci

Uzletište "Tribalj" te letjelište nalazi se na istoimenom planinskom masivu, postavljen u jug-jugozapad. Predstavlja prirodnu barijeru između blage kontinentalne klime te izrazito mediteranske klime Kvarnerskog zaljeva.

Središnja godišnja temperatura je 4 do 6°C, srednji tlak zraka oko 850 mb, srednji broj vedrih dana 40 do 60, a potpuno oblačnih 110 do 130. Godišnji prosjek ukupnih oborina je 1300 do 1700 mm/m². Najučestaliji vjetrovi su iz prvog (N-E) drugog (S) i trećeg (S-W) kvadranta.

Sletište Baretići nalazi se u podnožju uzletišta i to u istočnom podnožju planine, a pruža se u smjeru zapad-jug gdje prevladava blaga kontinentalna klima.

Srednja godišnja temperatura zraka 11 do 15 °C, srednji tlak zraka oko 1010 mb, srednja relativna vlažnost 50 do 70 %, srednja ukupna godišnja količina oborina 600 do 800 mm/m², srednji broj vedrih dana 80 do 100, srednji broj oblačnih dana 90 do 100. Temeljem ruže vjetrova za mjernu postaju Rijeka te zbog protezanja polja u smjeru zapad – jug, to su i najučestaliji vjetrovi na samom sletištu.

Za polijetanje parajedrilica potreban je vjetar smjera jug, jugozapad ili zapad maksimalne brzine 5-6 m/s.

Za letenje i slijetanje parajedrilica dozvoljen je vjetar maksimalne brzine 5-6 m/s.

Za polijetanje ovjesnih jedrilica potreban je vjetar smjera jug, jugozapad ili zapad maksimalne brzine 5-6 m/s.

Što se vidljivosti tiče vidljivost je tokom cijele godine iznad normi za vizualno letenje.

3.2. Meteorološki minimum

Dozvoljeno je letenje u VMC uvjetima, a primjenjuju se meteorološki minimumi za VFR letove prema Pravilniku o letenju zrakoplova (Narodne Novine, br 109/2009) članak 53., dodatak 6., za klasu zračnog prostora „G“ (horizontalna vidljivost 1500m, stalna vidljivost površine, ulazak u oblake nije dozvoljen)

4. **Zona uzletišta i sletišta te letjelišta**

Zona letenja Tribalj je zračni prostor omeđen sa točkama WGS-84 kordinata od WP01 do WP04.

Vertikalne granice zone letenja Tribalj od GND do 1000 ft AGL

	Naziv	LAT[°]	LON[°]	Nadmorska visina (ft)	Nadmorska visina (m)
U	Uzletište	45°14'22,4"N	14°40'58,8"E	2526	770
S	Sletište	45°12'57"N	14°42'21"E	816	249
	wp 01	45°15'33"N	014°39'35"E	2372	723
	wp 02	45°08'46"N	014°46'40"E	137	42
	wp 03	45°09'50"N	014°48'25"E	1709	521
	wp 04	45°16'26"N	014°41'18"E	2864	873

Napomena: Uzletište Tribalj nalaze se unutar zone letenja Tribalj kao i sletište Baretići.

5. **Podešavanje visinomjera**

Visinomjer se podešava na QFE vrijednost tlaka, a ako se namjerava letjeti po QNH tlaku, visinomjer se podešava na QNH vrijednost zračne luke Rijeka.

6. **Organizacija letenja**

6.1. Letenje u zoni uzletišta i sletišta

Aktivnosti letenja odvijati će se u zračnom prostoru kako je definirano u točki 4.

Uzletište

Odgovorna osoba operatora odobrava letenje na uzletištu samo osobama koje ispunjavaju uvjete iz Pravilnika o uvjetima i načinu uporabe ovjesne jedrilice i parajedrilice.

Odgovorna osoba operatora i rukovoditelj letenja na uzletištu i sletištu Tribalj je gosp. Marko Hrgetić, pilot parajedrilice, broj dozvole: 00150

Letenjem u zoni uzletišta i sletišta rukovodi rukovoditelj letenja i odgovoran je za davanje letnih informacija ili u spriječenosti istoga, osoba koju operator ovlasti, a koja posjeduje najmanje dozvolu pilota parajedrilice ili ovjesne jedrilice.

Sletište

Slijeće se iz školskog kruga poštujući propisanu proceduru i pravila prednosti. Odgovorna osoba operatora kao i ostalo zrakoplovno osoblje koje koristi uzletište i sletište dužno je izvijestiti o svakom eventualnom ugrožavanju sigurnosti zrakoplova na propisan način sukladno Pravilniku o izvješćivanju i istraživanju ugrožavanja sigurnosti, nesreća i ozbiljnih nezgoda zrakoplova.

6.2. Alternativna sletišta

Alternativna sletišta koja se mogu koristiti nalaze se na livadama podno planinskog grebena Tribalj.

7. Osiguranje letenja**7.1. Pružanje hitne medicinske pomoći:**

Pružanje hitne medicinske pomoći obavljati će se u Domu zdravlja u Crikvenici. Na uzletištu se nalazi pribor za pružanje prve pomoći.

7.2. Postupak za slučaj opasnosti

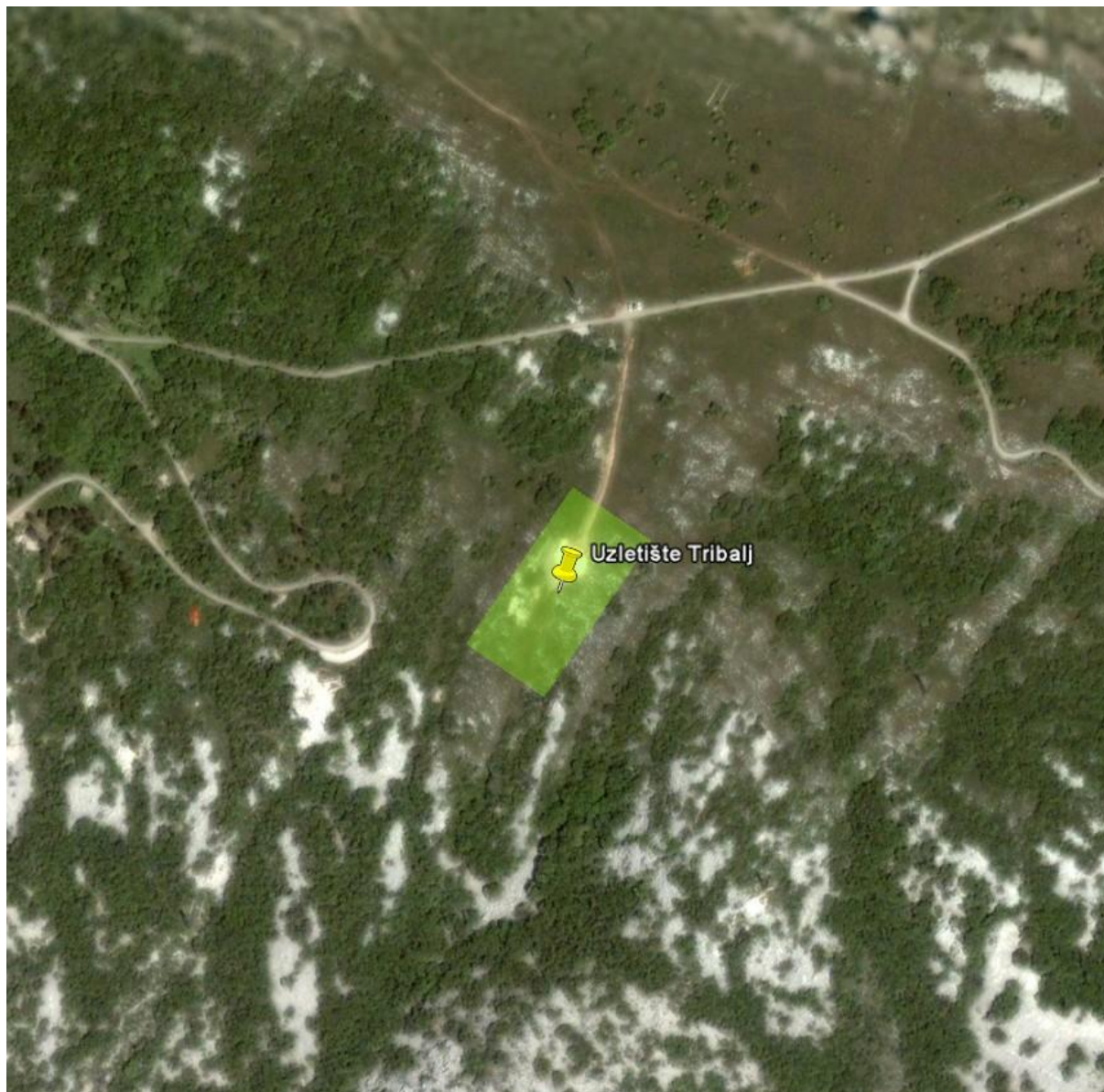
U slučaju nepredvidivih situacija ili situacije kada je osoba koja leti dovedena u opasnost zbog subjektivnih ili objektivnih okolnosti, operator će odmah zatražiti pomoć i obavijestiti sljedeće institucije:

- Gorsku službu spašavanja na broj **091 721 0000**
- MUP na broj tel: **051 430 333**
- Dom zdravlja Crikvenica na broj tel: **051 241 855**

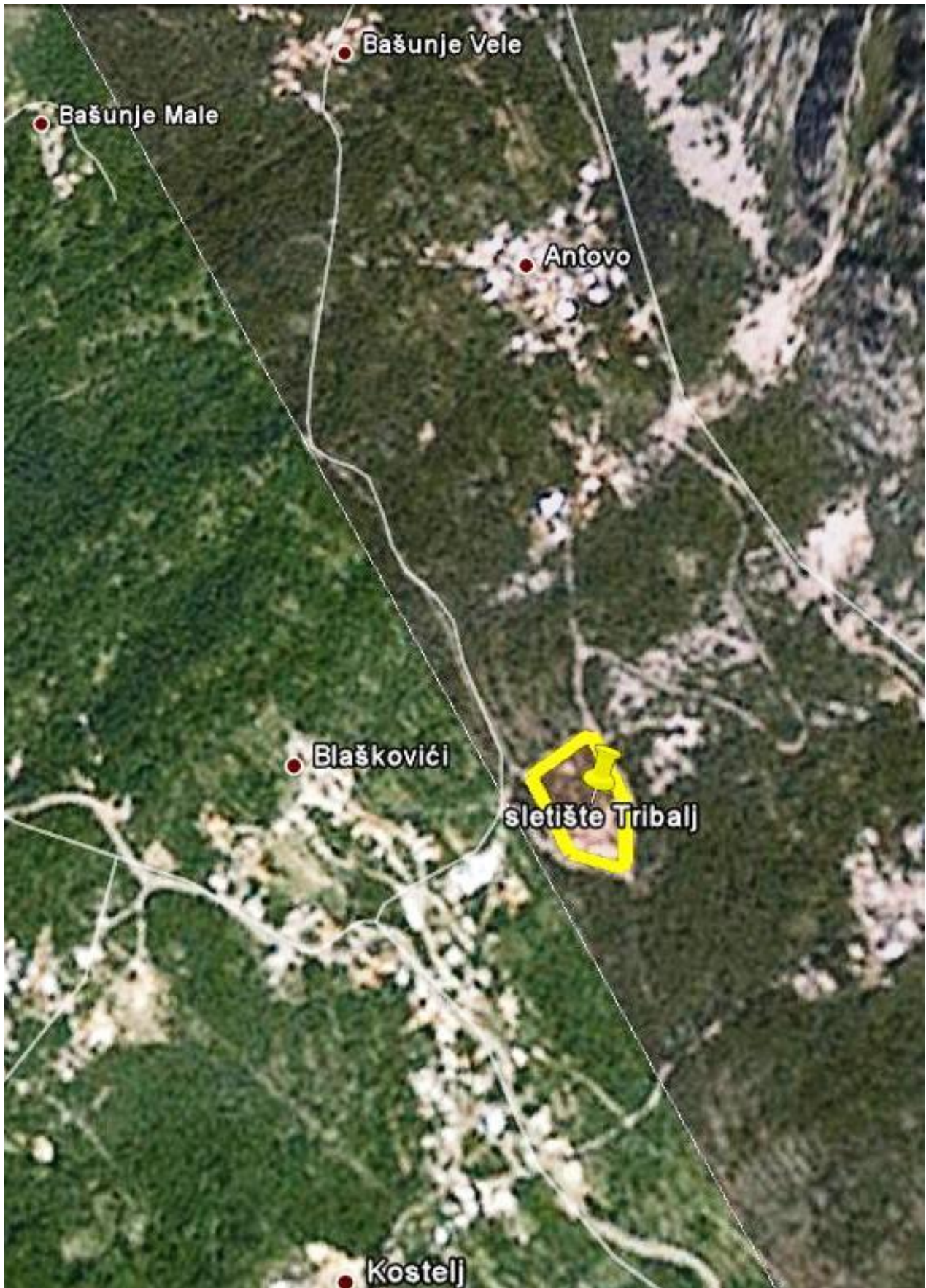
Ovi brojevi telefona biti će istaknuti na obavijesnim tablama na uzletištu i sletištu.

8. Skice i karta

8.1. Uzletište – skica



8.2. Sletište – skica



8.3. Preslika karte 1:50 000 šireg područja s ucrtanom zonom letenja

9. Suglasnosti